

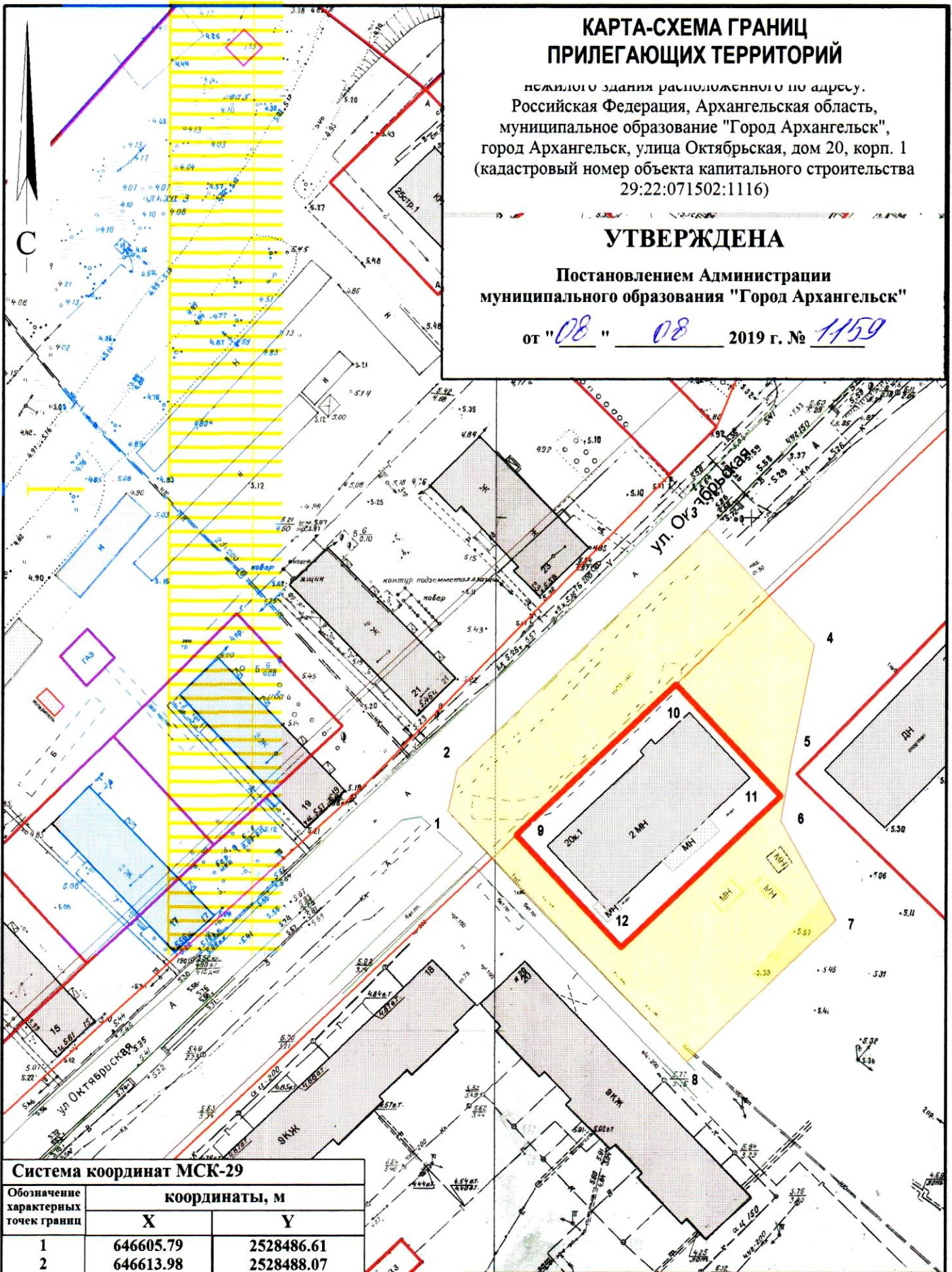
КАРТА-СХЕМА ГРАНИЦ ПРИЛЕГАЮЩИХ ТЕРРИТОРИЙ

нежил. здания расположенного по адресу:
Российская Федерация, Архангельская область,
муниципальное образование "Город Архангельск",
город Архангельск, улица Октябрьская, дом 20, корп. 1
(кадастровый номер объекта капитального строительства
29:22:071502:1116)

УТВЕРЖДЕНА

Постановлением Администрации
муниципального образования "Город Архангельск"



от "08" 08 2019 г. № 1159



Система координат МСК-29

Обозначение характерных точек границ	координаты, м	
	X	Y
1	646605.79	2528486.61
2	646613.98	2528488.07
3	646662.73	2528535.10
4	646641.03	2528557.08
5	646618.77	2528553.47
6	646606.44	2528551.86
7	646587.50	2528563.43
8	646558.95	2528535.38
9	646601.60	2528500.17
10	646580.58	2528521.58
11	646611.25	2528551.71
12	646632.28	2528530.31

УСЛОВНЫЕ ОБОЗНАЧЕНИЯ:

-  изображение границ земельного участка по ул. Октябрьская, дом 20, корп. 1
-  изображение границ прилегающих территорий

Масштаб 1 : 1000